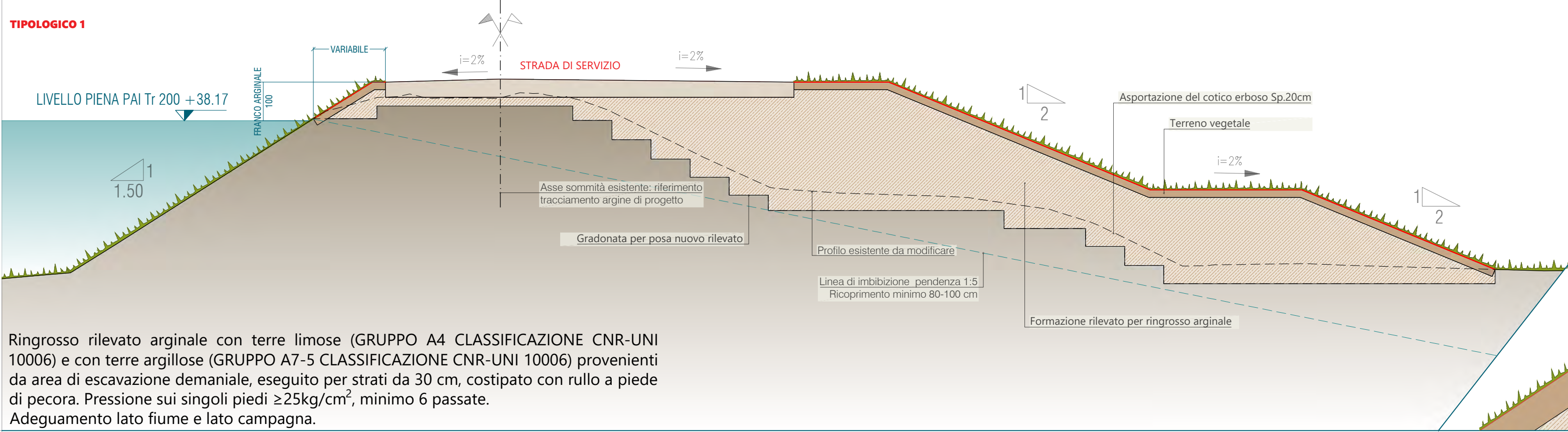


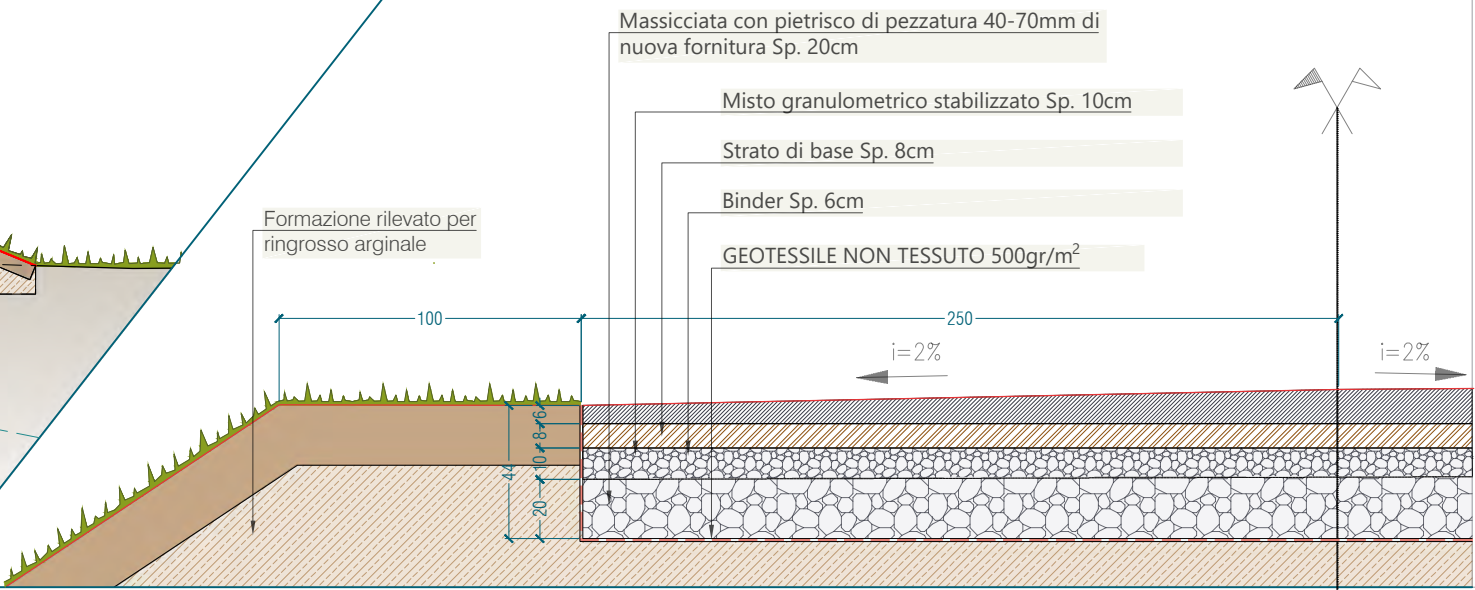
TIPOLOGICO 1



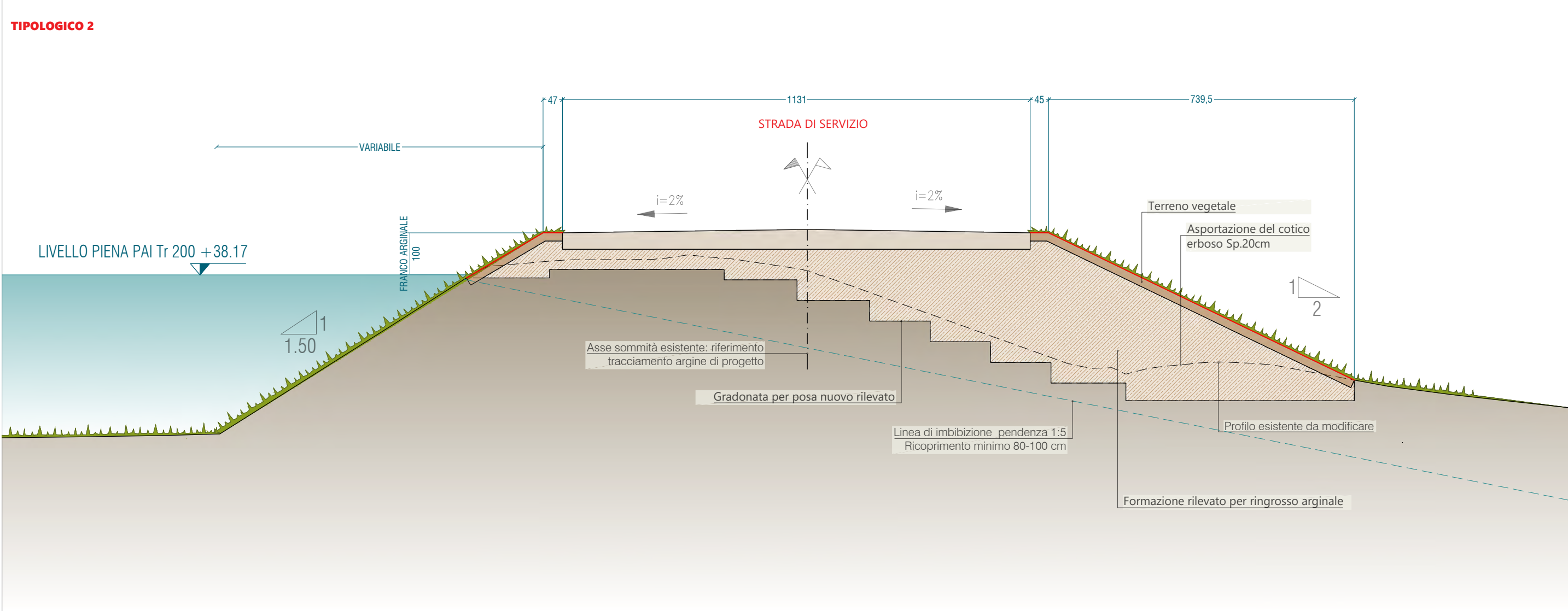
Ringrosso rilevato arginale con terre limose (GRUPPO A4 CLASSIFICAZIONE CNR-UNI 10006) e con terre argillose (GRUPPO A7-5 CLASSIFICAZIONE CNR-UNI 10006) provenienti da area di escavazione demaniale, eseguito per strati da 30 cm, costipato con rullo a piede di pecora. Pressione sui singoli piedi  $\geq 25\text{kg/cm}^2$ , minimo 6 passate. Adeguamento lato fiume e lato campagna.

N.B.: Il materiale proveniente dalla demolizione della strada esistente sarà riutilizzato per la carica delle piste private di collegamento con l'area di escavazione e per le piste delle rampe di accesso all'argine

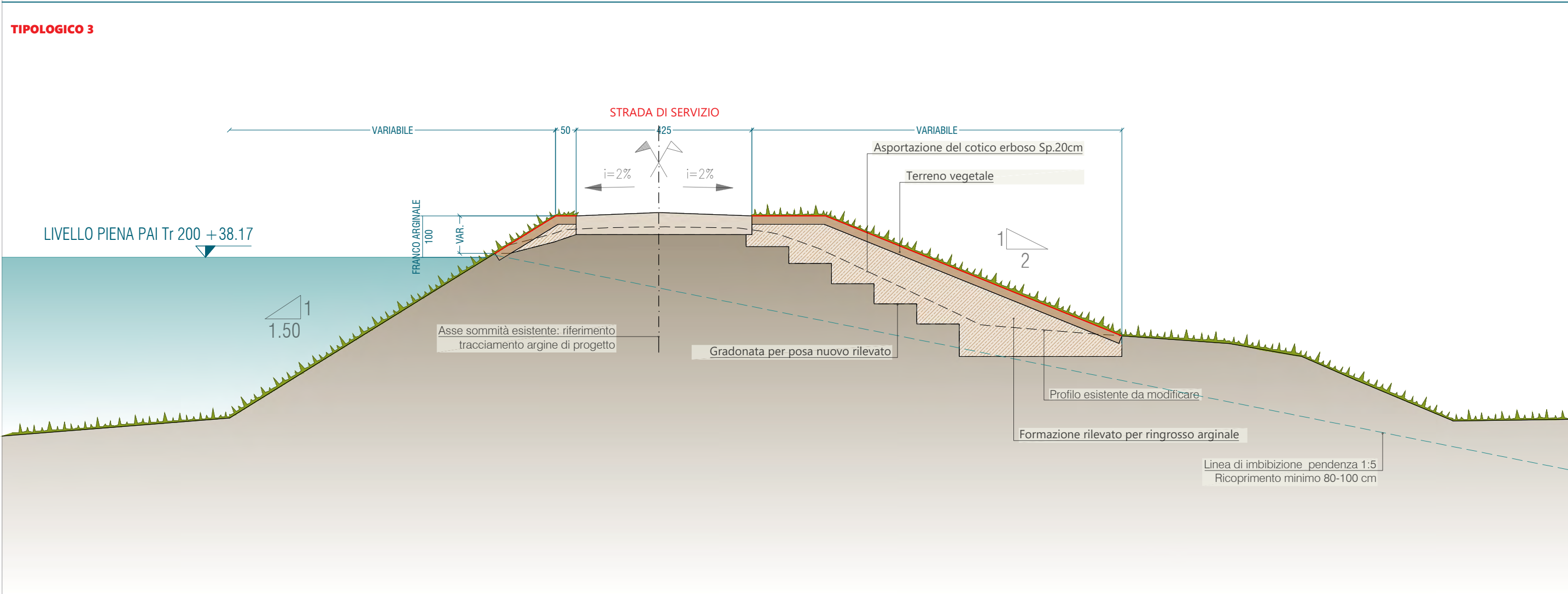
DETTAGLIO



TIPOLOGICO 2



TIPOLOGICO 3



Committente: Agenzia Interregionale per il fiume Po Strada Giuseppe Garibaldi 75 43121 Parma



Commessa:

**CR-E-815 Rifacimento chiavica del Fossadone sull'Argine Maestro sinistro del fiume Po in Comune di Stagno Lombardo (CR) - Cod OPERA 936 - CUP B53H19000290002 - CIG 82186558A7**



Progetto



ingegneria e ambiente  
Idraulica Strutture Infrastrutture

Via Martiri della Liberazione 36 43126 Parma tel. 0521 941229 info@isiingegneriaeambiente.it  
www.isiingegneriaeambiente.it

Ing. Gian Lorenzo Bernini  
Ing. Rosaria Ragazzini

Livello di progettazione

PROGETTO DEFINITIVO

SEZIONI TIPOLOGICHE  
arginali e di sistemazione spondale

Scala: 1:100

**2020-815-CR-IDR3**  
Tav.

REVISIONE	DATA	DESCRIZIONE	REDATTO	VERIFICATO	APPROVATO
02	28.08.2020	Aut. Paesaggistica	MF	RR	FA
03	23.12.2020	Progetto Definitivo	MF	RR	FA